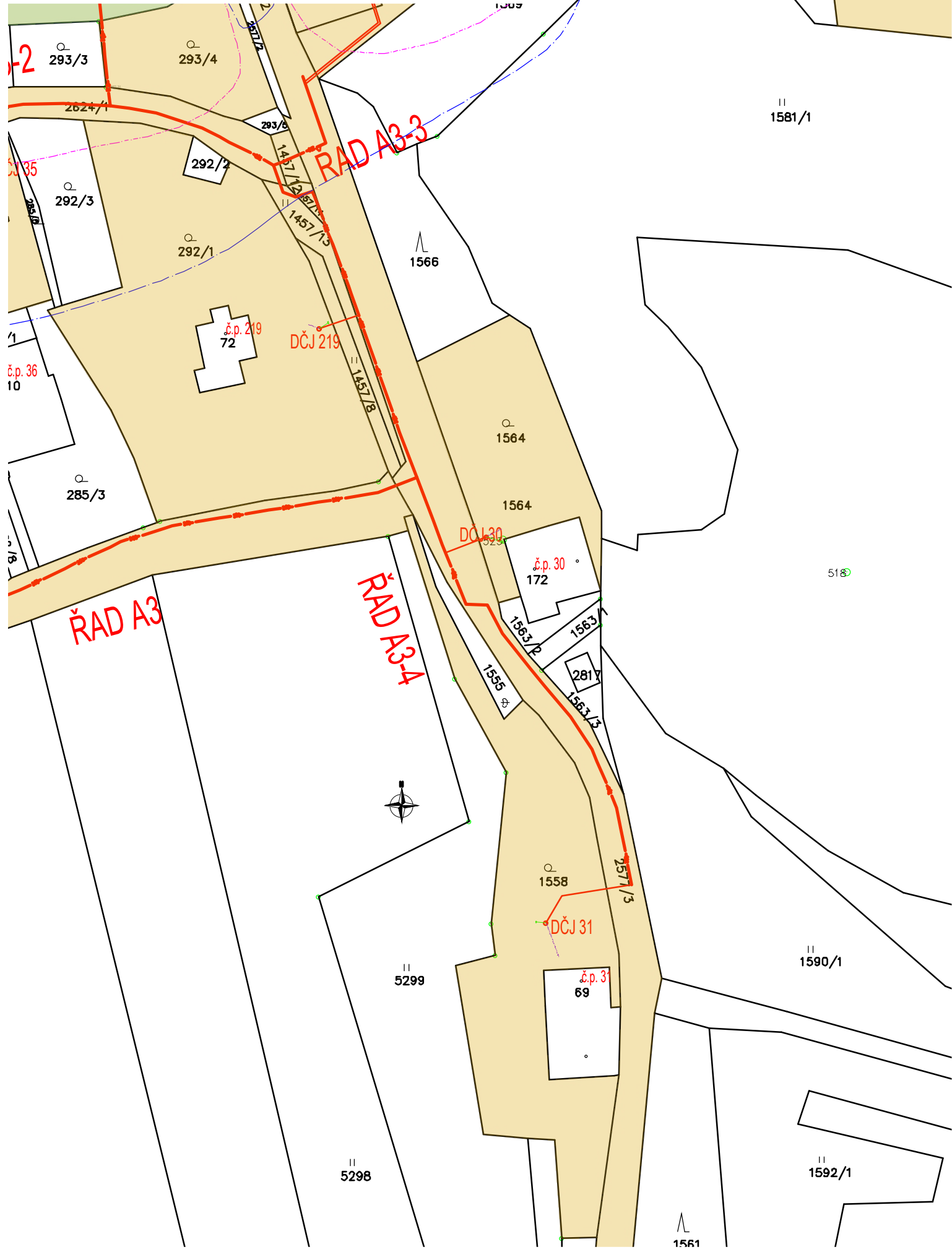


KATASTRÁLNÍ SITUACE STAVBY - ČÁST 5

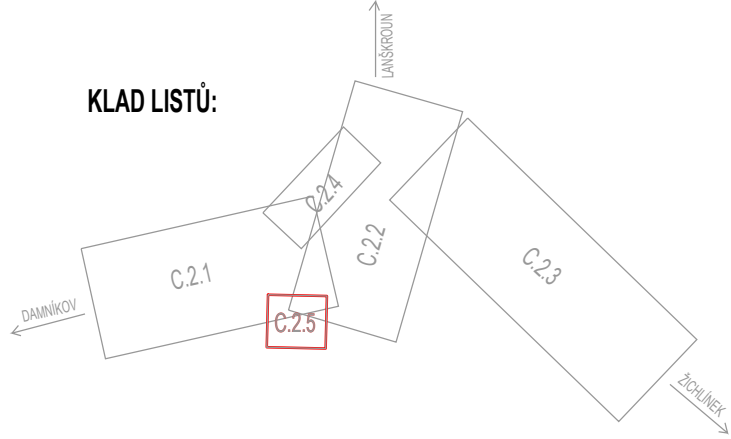
M1:500




LEGENDA ČAR A SYMBOLŮ:

- NAVRŽENÉ:**
- SPLAŠKOVÁ TLAKOVÁ KANALIZACE
 - PODRUŽNÝ ŘAD TLAKOVÉ KANALIZACE
 - PŘEPOJENÍ DOMOVNÍ KANALIZACE DO DČJ
 - DČJO
 - DOMOVNÍ ČERPACÍ JÍMKA
 - OCHRANNÉ PÁSMO ČOV
- OSTATNÍ:**
- HRANICE PARCEL
 - ZÁPLAVOVÁ OBLAST Q₁₀₀
 - AKTIVNÍ ZÓNA Q₁₀₀
 - POZEMEK DOTČENÝ ULOŽENÍM ŘADU

KLAD LISTŮ:



ORIENTACE VÝKRESU:



SOUŘADNICOVÝ SYSTÉM: S-JTSK
 VÝŠKOVÝ SYSTÉM: BpV
 KATASTRÁLNÍ ÚZEMÍ: Luková [689025]

POZNÁMKY:

TRASA KANALIZACE JE NAVRŽENA DLE ZAMĚŘENÍ A PODKLADŮ SPRÁVCE JEDNOTLIVÝCH SÍTÍ TECHNICKÉ INFRASTRUKTURY. V SITUACI NEJSOU ZAKRESLENY PŘÍPOJKY INŽ.SÍTÍ K JEDNOTLIVÝM NEMOVITOSTEM.

PARCELY DOTČENÉ ULOŽENÍM SÍTÍ JSOU UVEDENY V SAMOSTATNÉ PŘÍLOZE PROJEKTOVÉ DOKUMENTACE.

Zodpovědný projektant: Ing. Jan Falta	Vypracoval: Ing. Dominik Naiser	Technická kontrola: Jan Šejnoha, DiS.	RECPROJEKT s.r.o. Fáblovka 404, Pardubice IČ 260 14 327, tel. 776 709 092 www.recprojekt.cz
Kraj: Pardubický	Obec: Luková		
Investor: Obec Luková, Luková 102, 561 23			
Luková – splašková tlaková kanalizace a ČOV SITUAČNÍ VÝKRESY			Stupeň: DSP Datum: 03/2025 Formát: A3 Zakázk. číslo: 1232.P3.24
KATASTRÁLNÍ SITUACE STAVBY - ČÁST 5			Měřítko: 1:1000 Č. přílohy: C.2.05